

## RED DE MIRADORES



## MERENDEROS



El Merendero de la Fuente del Tajo, situado en plena sierra donde disfrutar del denso pinar, próximo al Alto de los Mártires, con una altitud de 1.808 m.

En el merendero de La Carranca se encuentra la fuente de "La Caridad. A 1 km del casco urbano y a 500 m. del camping.



## CALENDARIO FESTIVO

Fin de semana más próximo al 17 de enero:

San Antonio Abad

3 de febrero: San Blas (Patrón)

Fin de semana más próximo al 3 de mayo: Sta. Cruz

15-16 de agosto: Fiestas Patronales y Populares

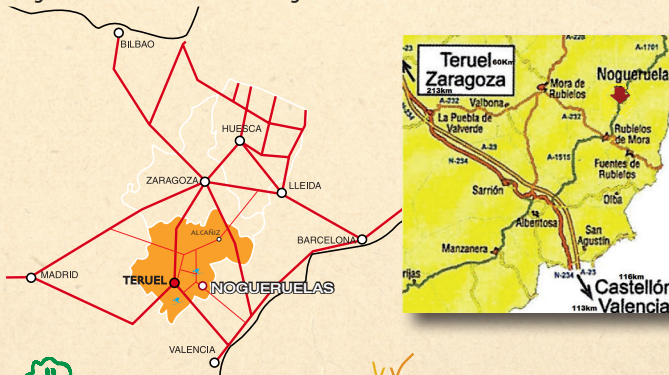
12 de octubre: Virgen del Pilar

## información complementaria

Ayuntamiento ..... T. 978 804 101  
 Residencia 3º Edad ..... T. 978 804 406  
 Médico ..... T. 978 804 125  
 Oficina de Turismo ..... T. 978 804 602  
 nogueruelas@gudarjavalambre.es ||| facebook Turismo Nogueruelas  
**www.nogueruelas.es • www.nogueruelas.com**

## alojamientos y comercios y servicios

VT Rural Casa Amalia ..... T. 978 80 41 26 / 675 178 419  
 VT Rural Casa La Era ..... T. 615 424 382 / 689 09 96 73  
 VT Rural Peña Abantos ..... T. 609 705 932 / 615 894 842  
 VT Rural El Mirador ..... T. 675 900 206  
 VUT Vivienda Salvia ..... T. 609 137 843  
 Hostel Crucica ..... T. 978 804 139 / 649 450 270  
 Camping Torre Los Frailes ..... T. 655 997 663 / 978 804602  
 Construcciones Gerardo Boné ..... T. 654 213 671  
 Bar Salero ..... T. 978 804 246  
 Bar Cerrito ..... T. 675 552 793  
 Hostal Lacasagrande ..... T. 609 137 843  
 Panadería Ibáñez ..... T. 978 804 365  
 Autoservicio Carnicería Baselga ..... T. 978 804 129  
 Peluquería Josefina ..... T. 978 804 118 / 689 09 96 73  
 Compra venta de piensos, leña y lana Eugenio Castillo ..... T. 691 048 716  
 La Repullensa SCC -Cercados y Forestal- ..... T. 605 803 659 / 620 431 437  
 Alquiler de Esquí Nogueruelas ..... T. 615 424 382  
 Miguel Solsona -Albañilería en general- ..... T. 695 417 582



Edición 11/07/18



# Noguera

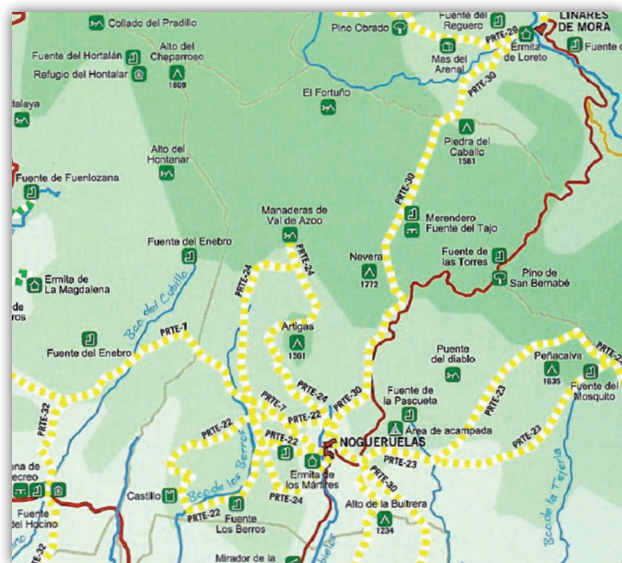
(Sierra de Gúdar - TERUEL)

SENDEROS Y PAISAJES



Ubicado en la comarca de Gúdar-Javalambre, Noguerauelas cuenta con una población 226 habitantes, situado a una altura de 1.146 m, con una extensión de 99 km<sup>2</sup>, con predominio de bosque de pino. El casco urbano está dividido en tres barrios, en ellos contemplamos las características propias de la arquitectura de la zona. Cabe destacar el edificio del Ayuntamiento, construcción del siglo XVI, y la Iglesia Ntra. Sra. de la Asunción XV.


## SENDEROS



Por Noguerauelas discurren una amplia **red de senderos señalizados (PRTE)** y otras sendas de la localidad de gran belleza, que permiten al excursionista pernoctar en el mismo sitio si quiere conocer en profundidad los alrededores o simplemente hacer deporte. Hay tramos del **"Camino de Cid"** (204 km de recorrido).

## EL AGUA - LAS FUENTES

Con sus 42 fuentes, el termino de Noguerauelas alberga gran cantidad de aguas subterráneas y manantiales.



*Las Manaderas del Val del Azoo*



*Fuente El Fortuño*

## MUSEO ETNOLÓGICO




Es una **exposición permanente que supone un viaje a nuestro pasado**, un intento de retener lo que fue la vida diaria de nuestros antepasados. Volvamos la vista atrás y descubramos en esos objetos la belleza de lo sencillo y el valor de lo tradicional.

## FAUNA, FLORA, PLANTAS MEDICINALES Y GASTRONOMÍA

Al adentrarnos por la Sierra de Noguerauelas entre profundos barrancos y lomas que parecen descender llenas de vida como un gigante al despertar, descubrimos los senderos que hacen tan agradables el paseo entre las carrascas, pinos, enebrales y sabinas y distinta fauna: cabras montesas, jabalíes, corzos, perdices, zorros entre otros..

Destacar nuestras plantas medicinales: espliego, tomillo, ruda, orégano, poleo, hisopo y manzanilla entre otras, que encontramos en nuestra sierra junto con diferentes especies de setas.



## RESIDENCIA TERCERA EDAD

Contamos con una residencia acogedora, de ambiente familiar y en plena naturaleza.

