



HISTORIA

Los vestigios de los primeros habitantes de estas tierras quedan patentes en los yacimientos paleontológicos de Rubielos con sus insectos fosilizados en ámbar o en láminas rocosas y en La Puebla de Valverde con un nutrido grupo de primates, otros mamíferos y aves fosilizadas. La primigenia presencia humana se encuentra en poblados en Albetosa, Alcalá de la Selva, Formiche Alto y Bajo, Manzanera, Mosqueruela y Olba, las piedras de sílex limadas por la paciente mano del hombre prehistórico, las pinturas rupestres en los barrancos de Mosqueruela y la cerámica de cáscara de huevo o de paredes finas hallada en el yacimiento de Los Pilares de Rubielos de Mora.

Pero fue la conquista cristiana y la repoblación de la comarca la que reordenó el territorio de una manera permanente en un largo proceso iniciado con la fundación de Teruel por Alfonso II de Aragón alrededor de 1170 y la conquista de Valencia por Jaime I, en 1238. Imponentes castillos nos dan la bienvenida en las localidades de Mora de Rubielos y Puertomingalvo. Los dos primeros fueron erigidos por Juan Fernández de Heredia, gran señor de la zona y el último ubica su fortín sobre un espolón rocoso en un extremo de la localidad dividiendo los montes cercanos. Aunque del rico pasado medieval quedan muchos más restos todavía en pie que han resistido el paso del tiempo, siendo la arquitectura civil la que ha legado otros monumentos de los siglos XIV y XV, como la Casa Fuerte de Mosqueruela o los ayuntamientos de Camarena de la Sierra, Nogueruelas, Puertomingalvo, Rubielos de Mora o Valdelinares. Ahora bien, un ejemplo de la continuidad del hábitat en la zona desde la Edad Media hasta nuestros días lo constituye el conjunto de masías, casetos, masicos o masadas que fueron en los siglos pasados verdaderas unidades económicas de explotación agrícola-ganadera.

Ni que decir tiene que en la época contemporánea, tanto las Guerras Carlistas del siglo XIX, como la Guerra Civil del XX, tuvieron una amplia repercusión.

GASTRONOMÍA

El sabor de las tierras que conforman esta comarca se deleita con los estofados de legumbres y hortalizas del huerto para reponer fuerzas tras un duro día en el campo. Homenajean a los animales de la granja que les dan embutidos, jamones, conservas y guisos, que recuperan las calorías consumidas ante las bajas temperaturas. Se emborrachan con el aroma de la caza, alaban al bosque por los delicados bocados de hongos y setas que cocinan, y paladean unos dulces elaborados en hornos de leña con recetas que saben a memoria. Además de ese gusto común, cada fogón interpreta los platos según sus gustos o posibilidades, así las gachas, en Camarena se comen con pimientos y sardinas. Durante las fiestas de San Mateo se celebra el concurso de tortillas, elaboradas con los ingredientes más insospechados. Sin embargo, en Valbona las gachas se preparan con carne de cerdo.

En general, se cocinan muy bien las migas, el arroz de pastor, pero sobretodo priman los productos elaborados con la carne del cerdo y del cordero. Destaca la carne guisada a la pastora o asada al horno como el delicioso ternasco. Resalta el famoso Jamón de Denominación de Origen de Teruel y los magníficos embutidos curados de forma artesanal con aires secos y fríos. No faltan las aves de corral, las carnes de caza (perdiz, conejo, liebre, codorniz y jabalí) guisadas y acompañadas de los magníficos hongos y setas de la zona.

De entre todos ellos hay uno que destaca por su aroma al madurar y sus numerosos usos, es la trufa negra, o Tuber melanosporum, producto del cual hay un importante mercado típico de compra y venta en la Estación de Mora durante el invierno.

Sin duda es un interesante ingrediente para degustar por sí solo; laminado en aceite en una tostada y para condimentar otros platos, carnes y embutidos, como lo hacen en Sarrión. Además, podemos tomar como postre mantecados, tortas y repostería típica, regados con la miel de apicultores locales como la miel de la Fuen del Cepo en Albetosa.

DEPORTES AL AIRE LIBRE

La maravillosa existencia de estas sierras, se hace más patente cuando son el escenario perfecto para desarrollar nuestras actividades deportivas. La comarca tiene múltiples posibilidades en el campo de las rutas pedestres y de la BTT, con el GR-8 y el GR-10, toda la red de Senderos Turísticos de Aragón, además de la Vía Verde de Ojos Negros a Sagunto, las rutas Star Mountains y los exigentes ascensos a los puertos de montaña para el ciclismo de carretera.

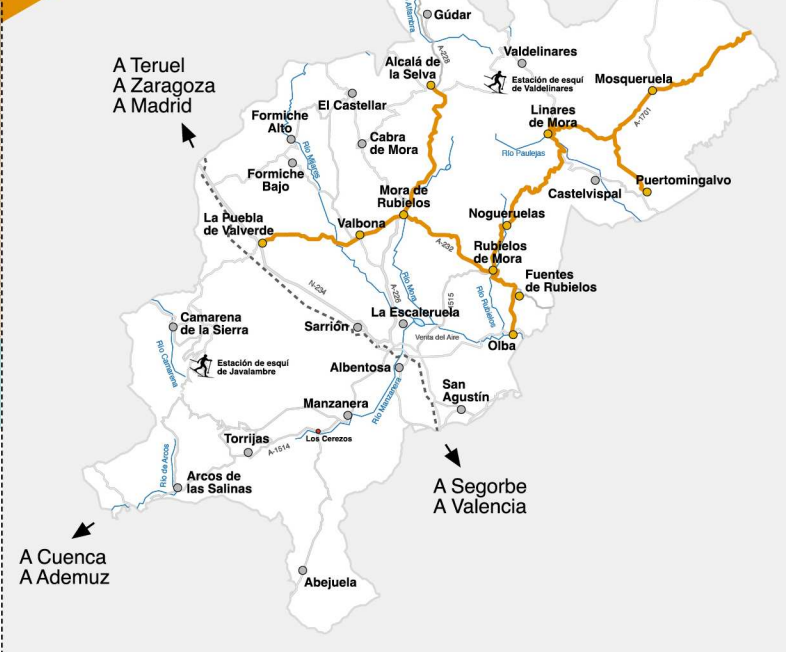
Si lo tuyo es el atletismo, te recomendamos que no faltes a las citas anuales del Circuito de Carreras Populares, con más de 15 pruebas por montaña o circuito urbano.

Para los amantes de la escalada pueden recorrer las vías ferratas de las Alhambras en Manzanera, de los Estrechos de la Hoz en Formiche Alto y la Vía Ferrata Jurídica de El Castellar, siempre con asesoramiento profesional.

Por otro lado, en Alcalá de la Selva hay un campo de golf de hierba de nueve hoyos; una interesante opción para pasar un fin de semana en compañía de la familia o de los amigos rodeado de verdes colinas y valles. El campo de golf "El Castillejo", a casi 1.500 m de altitud, presenta una característica única ya que combina lo mejor de los campos tradicionales con lo mejor de los rústicos; ya que se adapta a la orografía existente, respetando bancales, vaguadas y lomas.

En la comarca hay nueve empresas de turismo activo y una empresa especializada en birdwatching dada la riqueza y diversidad ornitológica de este territorio y que se pueden contactar en <https://turismo.gudarjavalambre.es/que-hacer/empresas-de-turismo-activo>.

RUTA HISTÓRICA



RUTA HISTÓRICA. Sin duda alguna, la herencia medieval de esta tierra, es quizá la característica más notable y el valor más atractivo para los visitantes que se acercan a ella. Además, su carácter fronterizo durante ese periodo de la historia, han hecho de ella una tierra singular, llena de amores imposibles, recuerdos de leyendas y edificios que impiden las súbitas intromisiones del enemigo. La comarca mira hacia el Mediterráneo ubicada en las altas cumbres que sirven ahora como disfrute de deportistas, pero que antes fueron puntos de vigilancia ante el peligro de la llegada del invasor. Otras cumbres menos altas, pero quizá más escarpadas e inaccesibles han logrado ostentar, como peñeta, un castillo perenne que sirve de insignia al pueblo que protege. Entre unos castillos y otros podemos encontrar masías con torre, que servían como pieza de un complejo entramado de vigilancia ante el enemigo. Estas avanzadillas darían la voz de alarma ante un ataque rival y servirían de freno ante las poderosas huestes del enemigo. Sin embargo, toda historia tiene su héroe y este es el caso de Cid, que también pasó por diferentes pueblos de esta zona que se acercan a Valencia. Esta conquista fue la que valió la leyenda, pues una empresa tan importante conseguida tras nueve meses de asedio, más tres años de lucha en el Levante, era más que memorable.

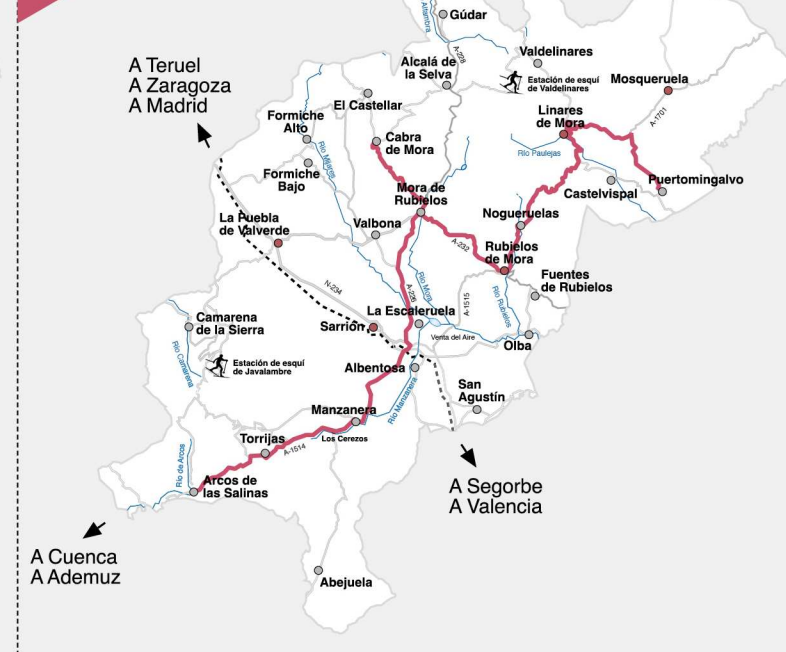
Si seguimos los pasos de este insigne caballero llegaremos hasta La Puebla de Valverde, Valbona, Mora de Rubielos, Rubielos de Mora, Nogueruelas, Linares de Mora, Mosqueruela y desde allí entraremos con el trazado que dibuja el Cantar hasta el Maestrazgo, pero podemos seguir las huellas del Campeador sin salir de la propia comarca, siguiendo su camino por Fuentes de Rubielos y Olba hasta llegar a la Comunidad Valenciana. Destacan por su importancia estratégica Alcalá de la Selva y Puertomingalvo con sus imponentes castillos.

RUTA IGLESIAS



RUTA DE LAS IGLESIAS. Los edificios religiosos de este territorio de frontera merecen una atención especial. Se ven signos de estilos arquitectónicos mezclados con las necesidades de la población y los propios materiales que se encontraban en el entorno. El legado en creencias es proporcional a la herencia que suponen en patrimonio y el signo inequívoco de la importancia de la iglesia como punto de reunión, lugar de oración y meditación. Muchos son los templos parroquiales de interés artístico en la comarca. La antigua iglesia de la Sangre de Cristo de Sarrión, es un edificio de época románica. Recién restaurada, conserva la portada del siglo XIII. Es obligado comentar la ex-colegiata de Santa María la Mayor de Rubielos de Mora, edificio renacentista de finales del siglo XVI y principios del XVII. En su interior alberga una obra maestra de la pintura gótica internacional del siglo XV, el retablo mayor dedicado a la vida de la Virgen. En esta iglesia, junto con la de La Puebla de Valverde, principios del s. XVII, intervino Alonso Fernández de Barrio de Ajo. La otra iglesia ex-colegiata de Santa María (s. XV) de Mora de Rubielos, es de una sola nave con capillas entre sus colosales contrafuertes. Su anchura es tal que, en su estilo, es la más ancha de España después de la iglesia de Girona. En su interior atesora una interesante reja del siglo XV, y entre otras, la capilla manierista del Sagrario (s. XVII), la iglesia de Valdelinares se conoce como parroquia de la Virgen de las Nieves, nombre apropiado teniendo en cuenta que se trata del municipio más alto del país. Esta se realizó en mampostería y en piedra sillar. La portada se divide en tres cuerpos que decrecen en altura. Esta es sólo una muestra, pero hay muchas más. Entre las que son bien de Interés Cultural, destaca Alcalá de la Selva con la iglesia de San Simón y San Judas (s. XVI), la portada de la Inmaculada (s. XVIII) en Arcos de las Salinas, a la misma advocación está dedicada la de Linares de Mora y, por último, la de Caba de Mora dedicada a San Miguel (s. XVIII). Además de las interesantes ermitas que salen al paso.

RUTA ESTRELLAS



RUTA DE LAS ESTRELLAS. En todos los pueblos de Gúdar Javalambre es posible tocar las estrellas. La altitud, el clima y la falta de contaminación lumínica hacen que la comarca sea uno de los mejores lugares del hemisferio norte donde disfrutar del cielo. Por este motivo, aquí desarrolla su labor científica el Centro de Estudios de Física del Cosmos de Aragón (CEFCA) a través del Observatorio Astronómico de Javalambre (OAJ), ubicado a 1.956 msnm en el Pico del Buitre y declarado Instalación Científico-Técnica Singular. Además, el Centro de Difusión y Práctica de la Astronomía "Galáctica", en el municipio de Arcos de las Salinas, acerca la ciencia a los amantes del cosmos y al público en general.

El Territorio Gúdar Javalambre compuesto por los pueblos de la comarca, ha obtenido la Certificación como Reserva y Destino Turístico Starlight. Esta se otorga para proteger la calidad del cielo y mantenerlo en condiciones óptimas para la observación astronómica, y por considerarlo un patrimonio natural y cultural vital y enriquecedor para la población local, así como un factor determinante para el fomento del turismo de estrellas.

La Iniciativa Starlight sensibiliza a nivel mundial sobre los efectos nocivos de la contaminación lumínica y en los territorios certificados se promueven criterios de sostenibilidad y de protección del paisaje nocturno para las generaciones venideras. Los eventos que organiza Galáctica, las observaciones populares de los cielos estrellados, las sesiones de planetario, la red de miradores de estrellas y los alojamientos Starlight son solo algunas de las propuestas que se ofrecen en la comarca para disfrutar de estos cielos privilegiados.

+ info en galactica.org.es



FIESTAS Y FOLCLORE

El calendario festivo de la Comarca de Gúdar-Javalambre se relaciona durante todo el año con el paganismo y la devoción religiosa. Comienza con las hogueras en honor a San Antón hacia el 20 de enero, continuando con la celebración en Nogueruelas del día de San Blas, el 3 de febrero, donde las gentes de la localidad honran al Santo con un colorido altar fabricado con naranjas.

Los bombos y tambores son protagonistas en Semana Santa. Las Semanas Santas de Sarrión y de Rubielos de Mora han sido declaradas Fiesta de Interés Turístico de Aragón (en 2014 la primera y en 2018 la segunda) por su importancia y singularidad.

La romería a la Virgen de la Estrella, se celebra el último domingo de mayo. Es sin duda la fiesta por excelencia de Mosqueruela. Se realiza una procesión descendiendo hasta la aldea de la Estrella, haciendo noche en el santuario.

De junio a septiembre el calendario festivo, lúdico y cultural se intensifica en toda la comarca. El Festival "Puerta al Mediterráneo" se celebra cada mes de agosto en las localidades de Mora de Rubielos y Rubielos de Mora, llenando sus calles de música, danza, teatro...

Otras citas importantes en verano son la Feria de los Angeles en Manzanera, la Feria Solidaria de Antaño en Puertomingalvo, el MIL Festival, el FESTIFALK en varias localidades y en el Fin de Semana Medieval en el marco incomparable del casco antiguo de Rubielos de Mora. Septiembre comienza con la Feria del Ganado de Mosqueruela y el día 8 hay una cita ineludible en Alcalá de la Selva donde danzantes, embajadores y moros veneran la talla románica de la Virgen de la Vega, en su monumental santuario barroco. Durante este mes se celebran numerosas fiestas tradicionales y otras nuevas, como el Memorial March de Albetosa, una gran recreación histórica de la II Guerra Mundial en la que participan unos 300 personas ataviadas con los uniformes y los vehículos de la época.

Otros elementos que no faltan en ninguno de los festejos de nuestros pueblos para diversión de propios y foráneos son las tardes de vaquillas y el tradicional toro embolado.



NATURALEZA

La comarca de Gúdar-Javalambre es un territorio con elevados valores naturales como así muestra la notable presencia de la Red Natura 2000 en el territorio. El 57,45% de la comarca, esto es 135.113,31 ha, se encuentran dentro de la citada Red Natura 2000, aportando el 9,94% del total de la misma en el total de Aragón.

Existen 7 zonas LIC/ZEC, que abarcan principalmente los territorios de Siabares del Puerto de Escandón: 9.807,69 has
Sierra de Javalambre: 11.566,00 has
Rambla de las Truchas: 16,62 has
Sierra de Javalambre y Sierra de Gúdar: 63.344,06 has
Estrechos del río Mijares: 1.255,29 has
Sierra de Javalambre II: 49.122,64 has
Cueva de la Humera: 1,00 ha

La superficie total de la Red Natura 2000 en la comarca es de 135.113,30 has, lo que supone unos 1.351,13 km². Si tenemos en cuenta la superficie total de la Comarca de Gúdar-Javalambre (2.351,60 km²), el territorio comprendido en la Red Natura 2000 supone un 57,45 % de la superficie total.

Para mostrar la importancia natural de esta comarca, se puede afirmar que nuestro territorio, es de los pocos del país, en el que se encuentran todas las especies de pinos de la península ibérica y de forma autóctona: pino moro, pino albar, pino negral o laricio, pino resinero y pino carrasco. Existe uno más pero no es autóctono (se ha plantado en algunas reforestaciones de manera aislada), es el piñonero.



MONUMENTOS

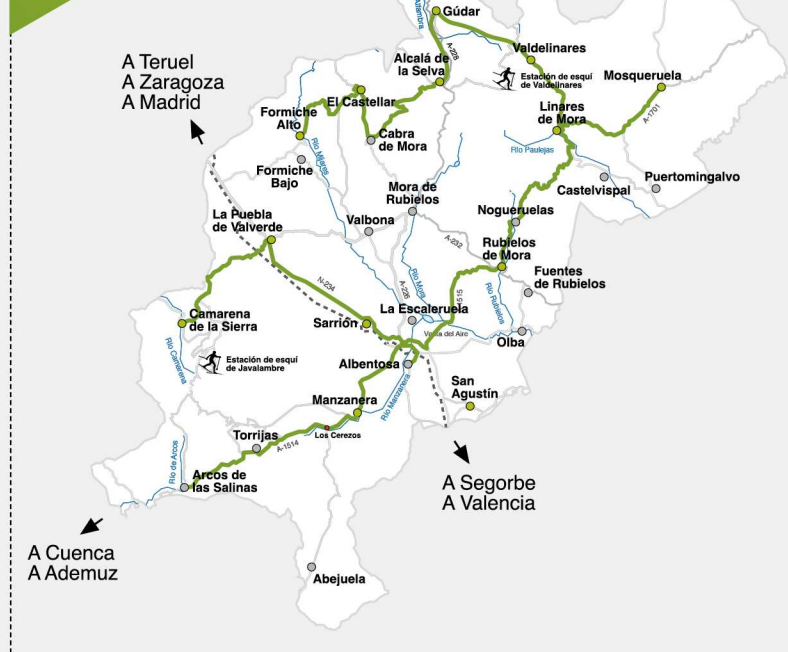
Todos y cada uno de los municipios de la comarca Gúdar Javalambre conservan alguna peculiaridad en sus edificios que vale la pena visitar: los restos del castillo, la iglesia parroquial, los portales, una ermita curiosa que nos invita a pasear... Los castillos de estas sierras son de pasado cristiano, contruidos durante los siglos XIII al XV, como el de Albetosa. De entre ellos, a un par, se les reconocen ciertos vestigios árabes, como al de Puertomingalvo (y a su gemelo en Linares), con un paño de la muralla construida en almohadillado propio del siglo X, al igual que el castillo de Alcalá de la Selva. De igual forma, resulta un placer para la vista contemplar la grandiosidad exterior del Castillo de Mora de Rubielos puesto que sorprende por sus gigantescas dimensiones. Si bien la importancia de los edificios civiles surge en la etapa en la que la nobleza pierde poder; los ayuntamientos van a ser una muestra del poderío concejil, así como un lugar fijo de encuentro, puesto que antes las gentes se reunían en el atrio de las iglesias o en el cementerio. Destaca el ayuntamiento de Rubielos de Mora, uno de los edificios civiles más monumentales. Al adentrarnos en él nos recibe una amplia lonja construida conforme a los gustos del gótico levantino en pleno siglo XVI. En Linares de Mora destacan los edificios de la calle Temprado y en Mosqueruela la de los Ricos Hombres donde se concentran una serie de casonas que contribuyen a dar una presencia especial, su aspecto señorial se plasma en los materiales y en las formas. Entre los religiosos, la iglesia de la Inmaculada Concepción de Arcos de las Salinas, fue declarada Bien de Interés Cultural en 1983. Posee una fachada monumental de estilo barroco. Bajo la misma advocación y de similar forma fue construida la iglesia de Linares de Mora, con tres naves. Destaca la Excolegiata de Mora con sus contrafuertes.

RUTA MUSEOS



RUTA DE LOS MUSEOS. La comarca de Gúdar-Javalambre puede presumir de tener de todo, además del patrimonio que tienen sus pueblos, y alrededores, los ríos que invitan a beber agua cristalina, los paseos que evocan sus senderos, las altas cumbres que coronan sus montañas y sus cielos estrellados, la comarca cuenta con varios museos que vale la pena visitar. Manzanera posee un museo etnográfico al igual que Nogueruelas, que contienen antiguos utensilios para el hogar y aperos de labranza. El municipio de Sarrión se puede visitar el Centro de Interpretación de la Guerra Civil Española y la Ruta de las Fortificaciones Defensivas. Por otro lado, con el fin de conocer mejor el pasado de los habitantes de estas tierras está la Región Ambarina; una de las sedes de Territorio Dinópolis ubicada en Rubielos de Mora, en ella se pueden ver los insectos que quedaron atrapados en el fondo de un lago existente en la localidad hace 110 millones de años. En la villa se encuentra la Fundación-Museo Salvador Victoria. El edificio en el que se puede visitar la obra del internacional artista, es el Hospital de Gracia construido a mediados del siglo XVIII para recibir y acoger pobres y peregrinos. Actualmente se ha rehabilitado para acoger un proyecto museístico que identifique el origen y la universalidad de Salvador Victoria. Continuando en Rubielos es muy recomendable la visita al Museo Gonzalvo que acoge una muestra interesante del trabajo del genial José Gonzalvo. La cárcel del ayuntamiento de Puertomingalvo alberga el Centro de Interpretación de los Castillos del Maestrazgo. En él se pueden ver diferentes maquetas de castillos de la zona, así como paneles explicativos de la estructura de las construcciones fortificadas. Así mismo, en la antigua ermita de Santa Encracia se ubica el Museo de Documentos Históricos de Mosqueruela, podemos conocer el legado que el Archivo de la Comunidad de aldeas de Teruel generó durante los siglos XIII al XVIII.

RUTA ÁRBOLES



RUTA DE LOS ÁRBOLES MONUMENTALES. La Comarca tiene 17 árboles catalogados como árboles singulares y una arboleda singular. Estas obras de arte de la naturaleza, campean en sabiduría, resistencia, altura y anchura, nos invitan a acercarnos para conocerlas. Comenzamos con la arboleda singular del pinar moro o *pinus uncinata* de Valdelinares que crece entre la Estación de Esquí y el pueblo. Entre las curiosidades botánicas destaca la Sabina Pínera formada por una sabina centenaria y un pino nacido en ella. Se encuentra encajonado en los Estrechos del Mijares a 1 hora a pie de Formiche Alto. Uno de los más ilustres de la comarca, con sus casi 30 metros de altura, 1,4 metros de diámetro y 5 de perímetro es el Pino del Escobón, cerca de Linares. Por la carretera hacia Mosqueruela encontramos el majestuoso Pino Letrado, de unos 380 cms de perímetro-base. En Nogueruelas habitan tres ejemplares muy especiales. El Pino El Cuarto tiene 18,3 metros de altura. Para encontrarlo hay que desviarse a la izquierda en el P.k. 11 de la A-1701 y tras recorrer 2,9 km, se llega al ejemplar. El Quejigo de la Ermita de Santa Bárbara se halla a 800 m tras tomar el desvío hacia la Ermita y la Carrasca de Torre los Frailes impone con su copa de 15 m de diámetro en el camino hacia el camping. Entre Manzanera y Abejuela se ubica el Tejo de los Charcos, un majestuoso *taxus baccata* de gran perímetro y precioso tronco. Por esta misma zona, abundan las sabinas monumentales como la Sabina de Las Lomas y la del Desmayo. En el casco urbano de Manzanera están los Chopos del Punte, con más de 100 años de antigüedad. Y el Pino del Mas de Moreno que destaca por sus 16 m de altura en un barranco entre Manzanera y Torrijas.

En Camarena de la Sierra se encuentran otras coníferas monumentales como el Pino de las Tres Garras que encontraremos al inicio de la pista de Amanaderos. Junto al pueblo, el Pino de la Cepa es un curioso ejemplar de doble tronco y 21 metros de altura.

Entre las *juniperus thurifera* destaca la Sabina La Lobera en el término municipal de La Puebla de Valverde y la de las Dueñas en Arcos de las Salinas.

RUTA AGUA



RUTA DEL AGUA. La riqueza de esta comarca quizá reside en su altura, o quizá en el agua. Esa fuente de vida en esta zona se manifiesta como nieve, hielo, y agua en ríos, fuentes, pantanos y balnearios, estos últimos ubicados en Camarena de la Sierra y en Manzanera.

Este elemento básico discurre dibujando caminos subterráneos y superficiales, cuencas que bañan espacios de incomparable belleza, surgencias que riegan campos de labor y fuentes a las que queremos acercarnos para refrescar nuestra frente de paseante. Para los viajeros ávidos de conocer los paisajes más interesantes de la zona, donde el contacto con la naturaleza, la tranquilidad, el frescor, el silencio y el descanso se hacen realidad; proponemos algunas rutas para recorrer con toda la familia muy cerca del agua.

Comenzamos por los Caños de Gúdar, una ruta de apenas 500 metros de ida que nos conduce a un manantial kárstico, recientemente incorporado al Catálogo de Lugares de Interés Geológico (LIG) por el Gobierno de Aragón.

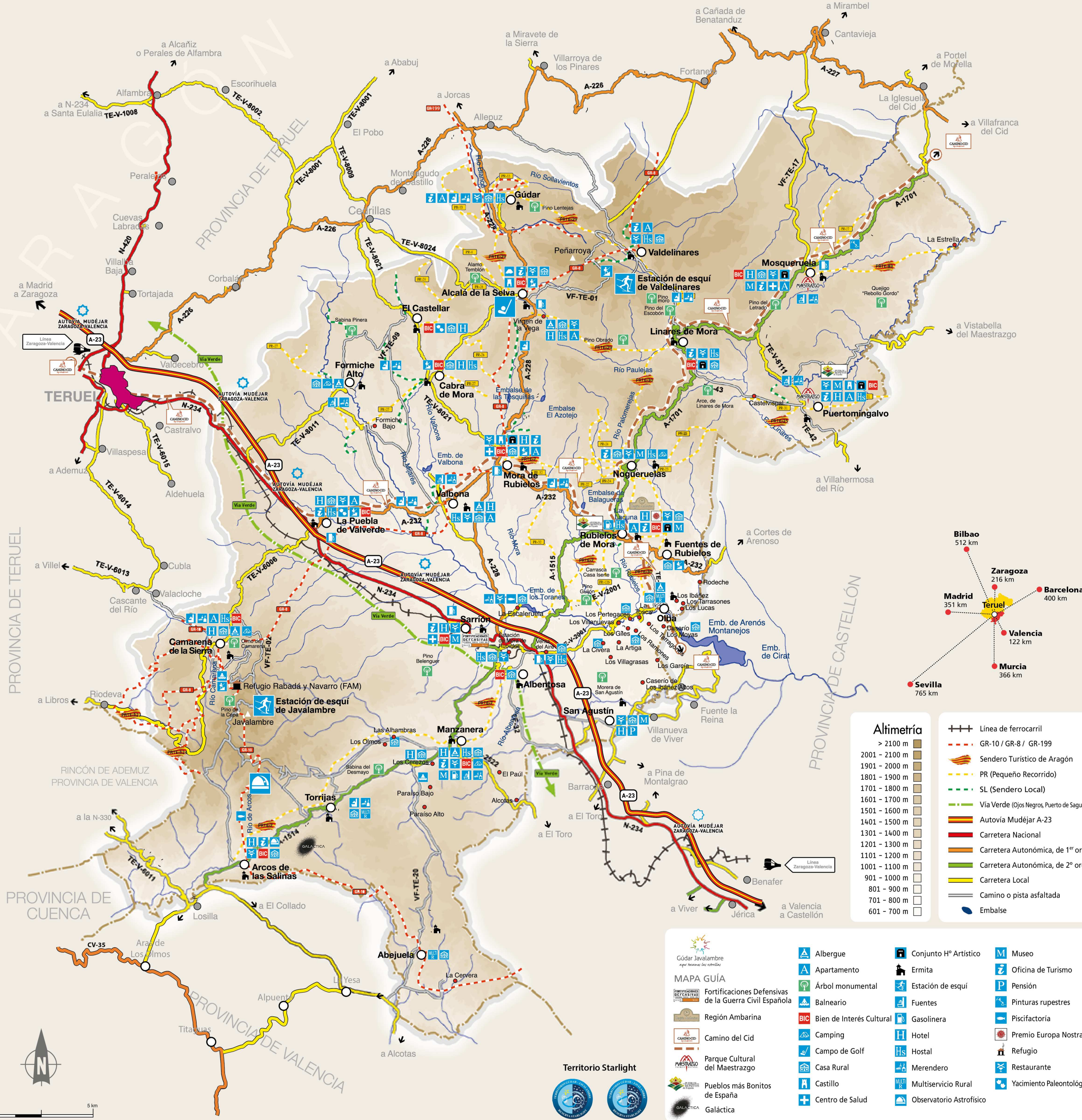
Otro de los itinerarios imprescindibles es el entorno de Fuen Narices y la Cascada de la Hiedra, en Mora de Rubielos. Para reponer fuerzas haremos una parada en las fuentes de El Tajo, Las Torres, La Cava o el Fortuño en Nogueruelas, algunas de ellas nunca se han conocido secas.

El embalse de Valbona constituye un enclave maravilloso donde podremos darnos un baño, visitar los alrededores: el azud de los Piquillos, la fuente del Cura... en definitiva, disfrutar de una zona perfectamente acondicionada para pasar un buen día de campo.

En el entorno de Manzanera podemos recorrer caminos junto al río en las fuentes del Gavilán, y Tejeda, sin olvidar las propiedades minero medicinales del Balneario El Paraíso.

Junto al Mijares se pueden recorrer distintas ecosendas que parten del puente del Diablo, en el paraje de la Fonseca.





ESTACIONES DE ESQUÍ

Las estaciones de esquí de Aramón Javalambre y Aramón Valdinares se encuentran situadas en pleno corazón de las sierras de Gúdar-Javalambre.

Entre las dos ofrecen un total de 32 kilómetros esquiables, equipados con modernos cañones de fabricación de nieve artificial que garantizan que encuentres nieve de calidad desde el inicio de la temporada.

Se trata de unas estaciones modernas y familiares, con todos los servicios necesarios para dar tus primeros pasos sobre la nieve y para que poco a poco vayas progresando en sus pistas de distintos niveles de dificultad.

Ambas estaciones cuentan con un amplio stock de material para alquilar, profesionales cualificados para la enseñanza del deporte blanco y una zona exclusivamente acotada para trineos que hará las delicias de toda la familia.

Javalambre ficha técnica:
 13 Pistas: 4 Verdes, 8 Azules, 1 Roja, 1 Zona Freestyle y 1 Funnytrack.
 Dominio esquiable: 15 km. Todos los kilómetros disponen de innivación artificial.
 Cañones de nieve artificial: 173 cañones.
 Cota máxima: 2.000 m. Cota mínima: 1.650 m.
 Remontes: 1 Telesilla de seis plazas, 2 Telesillas cuatriplaza, 4 Telesquís, 2 Cintas transportadoras.

Valdinares ficha técnica:
 13 Pistas: 5 Verdes, 4 Azules, 4 Rojas, 1 Snowpark y 1 Funnytruck.
 Dominio esquiable: 17 km. Todos los kilómetros disponen de innivación artificial.
 Cañones de nieve artificial: 207 cañones.
 Cota máxima: 2.000 m. Cota mínima: 1.700 m.
 Remontes: 3 Telesilla cuatriplaza, 1 Telesilla de dos plazas, 5 Telesquís y 3 Cintas transportadoras.




Altimetría	
> 2100 m	GR-10 / GR-8 / GR-199
2001 - 2100 m	Sendero Turístico de Aragón
1901 - 2000 m	PR (Pequeño Recorrido)
1801 - 1900 m	SL (Sendero Local)
1701 - 1800 m	Vía Verde (Ojos Negros, Puerto de Sagunto)
1601 - 1700 m	Autovía Mudejar A-23
1501 - 1600 m	Carretera Nacional
1401 - 1500 m	Carretera Autonómica, de 1º orden
1301 - 1400 m	Carretera Autonómica, de 2º orden
1201 - 1300 m	Carretera Local
1101 - 1200 m	Camino o pista asfaltada
1001 - 1100 m	Embalse
901 - 1000 m	
801 - 900 m	
701 - 800 m	
601 - 700 m	

MAPA GUÍA		
Albergue	Conjunto Hº Artístico	Museo
Apartamento	Ermita	Oficina de Turismo
Árbol monumental	Estación de esquí	Pensión
Balneario	Fuentes	Pinturas rupestres
Bien de Interés Cultural	Gasolinera	Piscifactoría
Camping	Hotel	Premio Europa Nostra
Campo de Golf	Hostal	Refugio
Casa Rural	Merendero	Restaurante
Castillo	Multiservicio Rural	Yacimiento Paleontológico
Centro de Salud	Observatorio Astrofísico	



Gúdar Javalambre
 aquí tocamos las estrellas



COMARCA GÚDAR JAVALAMBRE MAPA GUÍA

EXPERIENCIAS EN FAMILIA

Al anochecer, en la Comarca Gúdar Javalambre, se pueden alcanzar las estrellas. En Galáctica podrás conocer de primera mano los estudios e investigaciones que se realizan en el Observatorio Astrofísico de Javalambre. Siente la inmensidad de unos cielos privilegiados, colmados de estrellas. Para disfrutar de una experiencia gastronómica diferente se recomienda practicar una jornada de frutiturismo: cómo cuidar una plantación de carrascas, cómo trabajar con los perros para encontrar la trufa negra y sacarla de la tierra, descubrir su aroma y por supuesto degustarla a través de exquisitos platos. Aprender a recolectar rebollones, colmenillas o setas de cardo y muchas otras variedades. Visitar la Feria Micológica de Gúdar cada mes de octubre y el Museo Micológico de Valdinares. Los 24 pueblos que conforman la comarca conservan un abundante legado medieval, que se evidencia sobre todo en sus urbanismos y edificios monumentales. Conjuntos históricos como Mora de Rubielos – “El mayor castillo que puedas imaginar”, Rubielos de Mora – premio Europa Nostra por su excepcional estado de conservación- sistemas defensivos como los que protegen el casco urbano de Manzanera o Mosqueruela, castillos como los de Alcalá de la Selva, Puertomingalvo y Linares de Mora, son tan solo algunos ejemplos de este rico legado. El Inventario del Patrimonio Medieval de la Comarca de Gúdar Javalambre sacó a la luz y contabilizó: 363 bienes inmuebles: urbanismo 35, arquitectura militar 45, civil 59, religiosa 53 y del agua 39. Junto con otros yacimientos medievales suponen, 378 bienes arqueológicos. Ver <https://www.territoriomedieval.com/> Otros puntos que no debes dejar pasar: las espectaculares formaciones de las Alhambras (Manzanera) y en los Estrechos del Mijares de Formiche Alto y Olba, el Dinopaseo y los restos paleontológicos en El Castellar. Practicar tubby y esquiar durante todo el año en las pistas sintéticas de Alcalá de la Selva. Ascender al Pico Peñarroya, al Javalambre y a los grandes puertos de montaña para el ciclismo de carretera elegidos para La Vuelta a España como Valdinares y el Pico del Buitre. Y seguir la huella del gran diseñador de moda, Manuel Pertegaz en Olba, su pueblo natal.

